

ÚJ-TESZT KFT.
 1115 Budapest, Csáka u. 7-13.
 Munkaszám: **945**
 Adatszolg. Ikt. sz.: 2/234/2021
 Kulturális
 Veszprém
 NO.: 6281

KISAJÁTÍTÁSI VÁZRAJZ

a 075/1 hrsz.-ú földrészlet kisajátításáról

8. sz. főút Veszprém déli elkerülő 51+900 - 57+846 km sz. közötti szakasz engedélyezési és kiviteli terve

A változási vázrajz csak a területkimutatással együtt érvényes
Méretarány: 1:2000

58

A vázrajz méretek levételére nem alkalmas

ÜT-TESZT Kft.
1134 Budapest, Csokonai u. 7-13

Audience: 2021 december 05

Készletle: és a minőségét tanusítja.

Kérelmező: Magyar Állam
Képviseletje: NIF Zrt.
1134 Budapest, Váci út 45.

A területfelhasználási követelményekkel nem ellenőrzés, az építészeti követelményeknek megfelelő, a maradék kiszáritási eljárás céljára kiválasztva.

foldmőró mőróók
Foldmőró íg. sz.: 10176
íng. rend. mő. szám: 1788/2002
M.K. szám: GD-T/01-10300

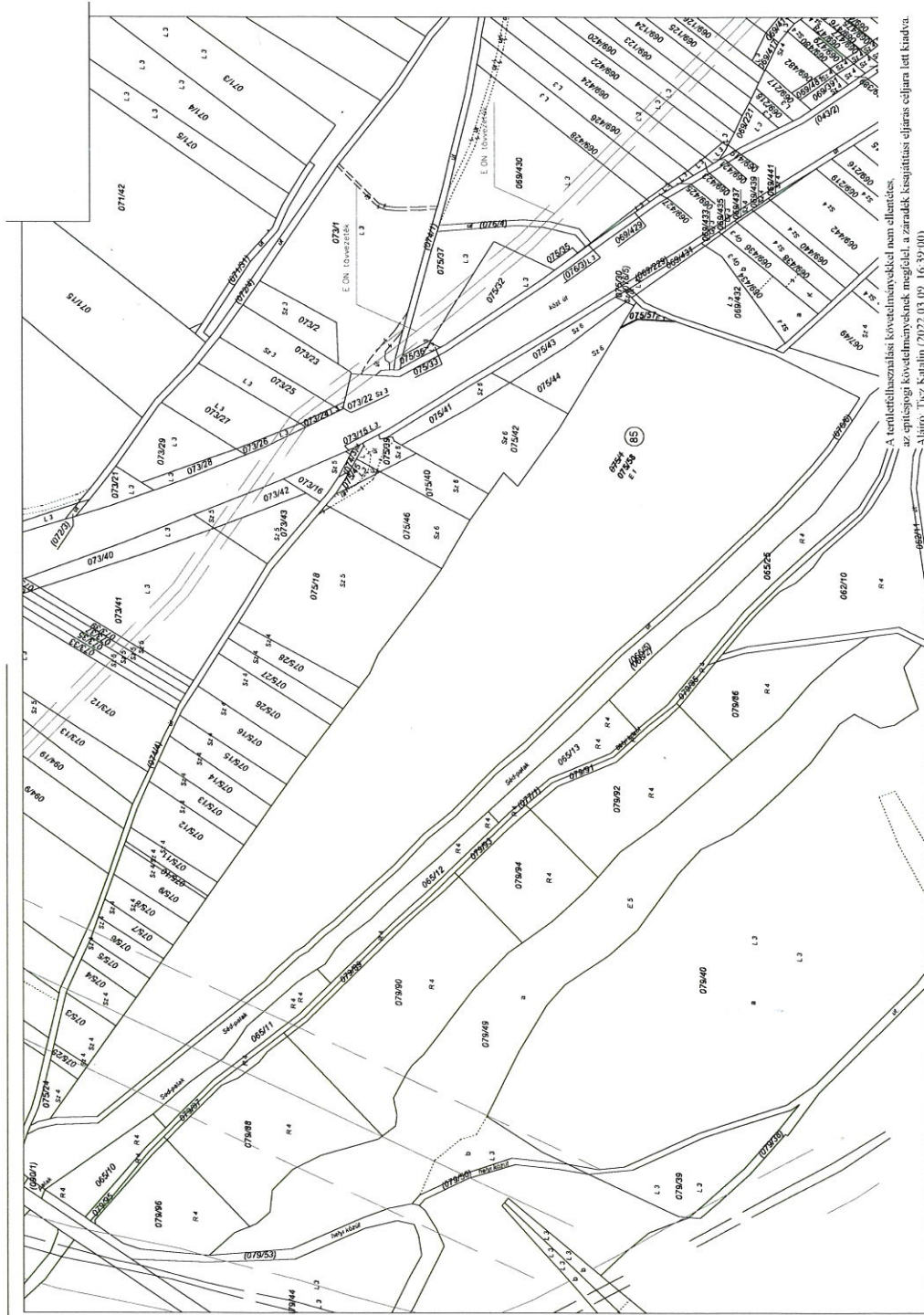
A helyreállításmozgás és a területszámítás helyes.

A művelési ág és a minőségi osztály megjelölése és ábrázolása, a kataszteri tiszta jövedelem számítása helyes, az adatok a földminősítési eljárás eredményeinek megfelelően kerültek feltüntetésre.

(P.H.)

Újzarádkökvé. 8/339/2024 E. 10/4/2024 sz. szám
Zarádközi Nyesté Gaborné ing. rend. szám. 152/1/1997
(2024.03.08. 12:05:17)

A helyiúti számozás és a területi társulás helye
A művelési ágak, művelési osztályok és a földművelési mintaterületek feltérképezése,
valamint a földművelési átlakok számozása és ábrázolása helye



A területfelhasználási követelményekkel nem ellentétes,
az építéssági követelményeknek megfelelő, a záradék kiszájtási eljárás céljára lett kiadva.
-Ajáiro: Tűz Katalin (2022.03.09. 16:39:00)

Területkimutatás
a 075/1 helyrajzi számú földrészlet kisajátításáról
8. sz. főút Veszprém déli elkerülő 51+900 - 57+846 km. Sz. közötti szakasz engedélyezési és kiviteli terve

85

A területkimutatás a kisajátítási változási vázrajzzal együtt érvényes!

sajátítást kérő neve:
"Zrt."
1 Budapest, Váci út 45.

ÚT-TEST Kft.
1115 Budapest, Csóka u. 7-13
Adószám: 10278604-2-43

Budapest, 2021. 12. 05.
Készítő:

területfelhasználási követelményekkel nem ellenlétes,
nitéjségi követelményeknek megfelele, a záradek
vátítási eljárás céljára lett kiadva.

(P.H.)

űvelési ágak, minóségi osztályok és a földminósítési
aterek feltüntetése, valamint a földminósítési
ok számítása és ábrázolása helyes.

(PH)

A helyrajzi számozás és a területszámítás helyes.
A művelési ágak, minóségi osztályok és a földminósítési mintaterek feltüntetése,
valamint a földminósítési adatok számítása és ábrázolása helyes.
Záradekszáma: 8/2387/2021 E:101/2022
Záradekoló: Nyeste Gáborné Ing.rend.szám: 1521/1997
(2022.02.01. 16:24:17)

Újzáradekolva: 8/339/2024 E: 104/2024 számon
Záradekoló: Nyeste Gáborné Ing.rend.szám: 1521/1997
(2024.03.08. 12:06:47)

Csics György

Csics György
földmérő mérnök
Ing.rend.min.sz. 1788/2002
Mérn.K.sz.: GD-T / 01-10300
Földmérő ig.sz.: 10176

Minóségi tanúsító:

Csics György
Földmérő mérnök
Ing.rend.min.szám: 1788/2002
Mérn.K.szám: GD-T/01-10300
(P.H.)

A helyrajzi számozás és a területszámítás helyes.

Veszprém, 2021.

Záradekoló:

Ing. rend. min. szám:

Kiszajátítás előtti állapot						Kiszajátítás utáni állapot							Megjegyzés		
Kisaj. sorszám	Helyrajzi-szám	Szolgalmi és egyéb használati jogok	Alrészlet			Terület ha m ²	Kat. Tiszta jöv. AK / fill	Kiszajátítás utáni			Kiszajátított			Visszamaradt	Szolgalmi és egyéb használati jogok
			betűjelzés	művelési ága	minőség oszt.			Helyrajzi- szám	betűjelzés	művelési ága	minőség oszt.	terület ha m ²			
1	2	3	4	5	6	7	8	9	10	11	12	13	14		
85	075/1	4. Bh.: 49309/3/2011.11.24 Vezetékjog A vázrajz szerinti 3521 m2 területre MAVIR MAGYAR VILLAMOSENERGIA-IPARI ÁTVITELI RENDSZERIRÁNYÍTÓ ZRT. 1031 BUDAPEST Anikó 4.	erdő	6 1553	46.78	075/57	erdő	1	0 0165	0.13			Önkormányzati helyi közút céljára		
Összesen:															
Községi területi gyűjtő:															

ÜT-TEST KFT.

1115 Budapest, Csöke u. 7-13.

Munkaszám: 945

Veszprém

külterület

Adatszolg. ikt.sz.: 2/2342/2021

KO.: 6281

KISAJÁTÍTÁSI VÁZRAJZ

a 069/432 hrsz.-ú földrészlet kisajátításáról

8. sz. főút Veszprém déli elkerülő 51+900 – 57+846 km sz. közötti szakasz engedélyezési és kiviteli terve

A változási vázrajz csak a területkimutatással együtt érvényes

Méretarány: 1:2000

86

A vázrajz méretek levételére nem alkalmas

Kérelmező: Magyar Állam
Képviselője: NIF Zrt.
1134 Budapest, Váci út 45.

A területfelfelhasználási követelményekkel nem
ellenőrzés, az építészeti követelményeknek
megfelel, a záradék kisajátítási eljárás céljára lett
kiadva.

(P. H.)

A művelési ág és a minőségi osztály megjelölése és
ábrázolása, a kataszteri liszte jóvádelem számítása
helyes, az adatok a földminősítési eljárás
eredményeinek megfelelően kerültek feltüntetésre.

(P. H.)

A helyrajzi számítás és a területszámítás helyes.
A művelési ágak, minőségi osztályok és a földminősítési mintateretek feltüntetése,
valamint a földminősítési adatok számítása és ábrázolása helyes.

Záradékszám: 8/2388/2021 E. 102/2022

Záradékoló: Nyeste Gáborné Ing. rend szám: 1521/1997

(2022.01.31. 08:45:18)

ÜT-TEST Kft.

1115 Budapest, Csöke u. 7-13.
Adatszám: 107/8906-2-43

Budapest, 2021. december 05.

Készítette: és a minőséget tanúsítja:

Csics György

Csics György
Földmérő mérnök
Ing. rend. min. szám: 1798/2002
M. K. szám: GO-1701-10300

Csics György

Földmérő mérnök

Ing. rend. min. szám: 1798/2002

M. K. szám: GO-1701-10300

A helyrajziszámítás és a területszámítás helyes.

Veszprém, 2021

Záradékoló:

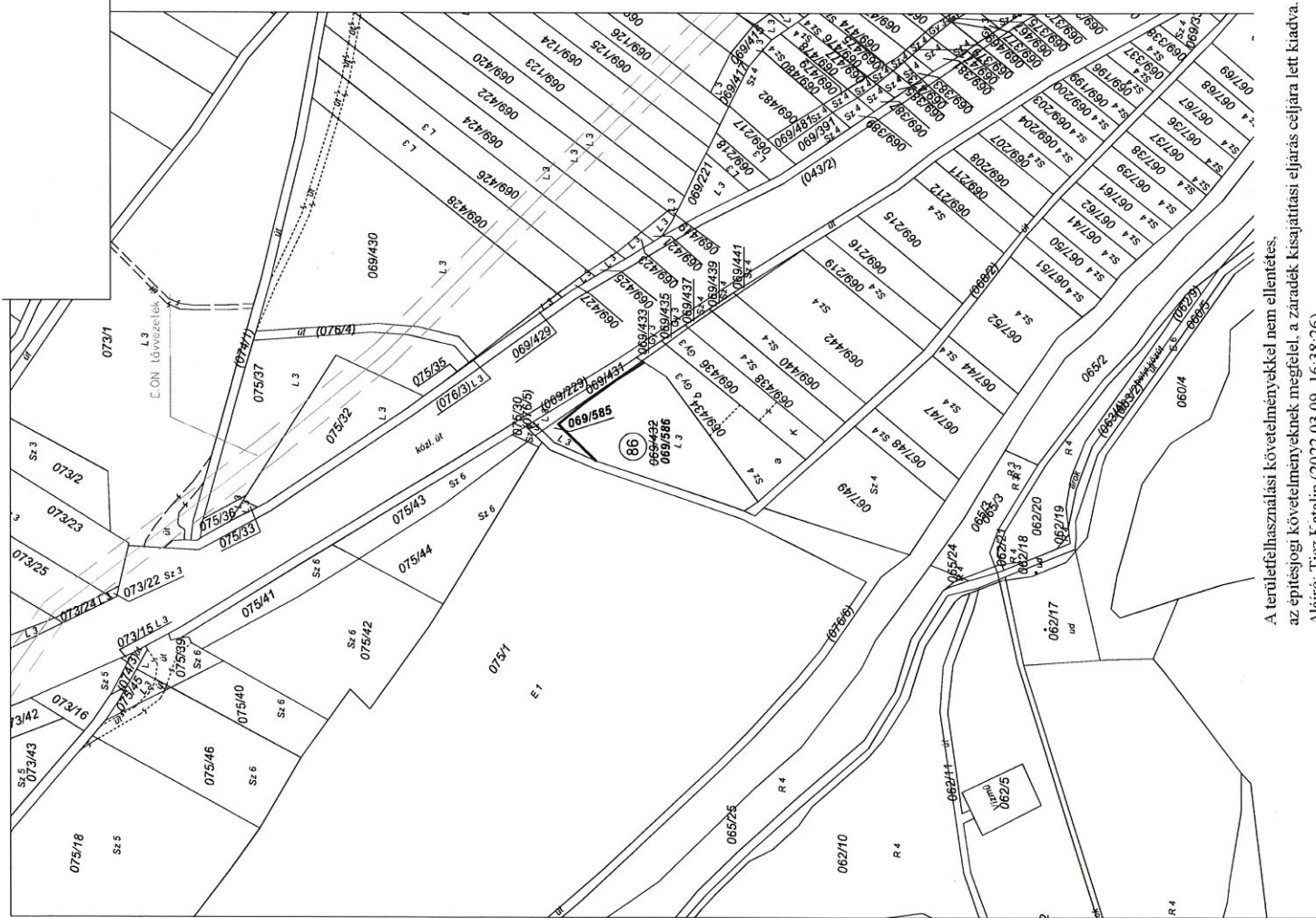
(P. H.)

Ujzaráradékolva: 8/305/2024 E: 70/2024 számon
Záradékoló: Nyeste Gáborné Ing. rend szám: 1521/1997
(2024.03.04. 15:37:58)

A területfelfelhasználási követelményekkel nem ellenőrzés.

az építészeti követelményeknek megfelelő, a záradék kisajátítási eljárás céljára lett kiadva.

Aláíró: Tucz Katalin (2022.03.09. 16:38:26)



Kisajátítás előtti állapot						Kisajátítás utáni állapot								Megjegyzés				
Kisaj. sorszám	Helyrajzi-szám	Szolgalmi és egyéb használati jogok	Alrészlet			Terület ha m ²	Kat. Tiszta jöv. AK / fill	Kisajátítás utáni			Kisajátított		Visszamaradt		Szolgalmi és egyéb használati jogok			
			beújítás	művelési ága	minőségi oszt.			Helyrajzi-szám	alrészlet			terület ha m ²	Kat. jöv. AK / fill			terület ha m ²	Kat. jöv. AK / fill	
									beújítás	művelési ága	minőségi oszt.							terület ha m ²
1	2	3	4			5	6	7	8			9	10	11	12	13	14	
86	069/432	2. Bh.: 40746/2/2014.05.28 Vezetékjog MAGYAR TÁVKÖZLÉSI V.TÁVKÖZLÉSI IG. HÁLÓZATFENNTARTÓ OSZTÁLY 1000 BUDAPEST		legelő	3	0 2753	0.52	069/585 069/586		legelő	3	0 0145	0.03			0 2608	0.49	2. vezetékJog 2. vezetékJog
összesen:						0 2753	0.52					0 0145	0.03	0 2608	0.49			
Községi területi gyűjtő:																		

ÚT-TEST KFT.

1115 Budapest, Csóka u. 7-13.

945

Munkaszám:

Veszprém

külterület

Adatszolg. lkt.sz.: 2/2342/2021

KO.: 6281

KISAJÁTÍTÁSI VÁZRAJZ

a 073/23 hrsz.-ú földrészlet kisajátításáról

8. sz. főút Veszprém déli elkerülő 51+900 - 57+846 km sz. közötti szakasz engedélyezési és kiviteli terve

A változási vázrajz csak a területkimutatással együtt érvényes

Méretarány: 1:2000

63

A vázrajz méreteket levételére nem alkalmas

Kérelmező: Magyar Állam
Képviselője: NIF Zrt.
1134 Budapest, Váci út 45.

ÚT-TEST Kft.

1115 Budapest, Csóka u. 7-13.
Adatszám: 10278004-243

Budapest, 2021. december 05.

Készítette: és a minőséget tanúsítja:

Csics György

Csics György
Földmérő mérnök
Földmérő Ig. sz.: 10178
Ing. rend. miniszám: 11788/2002
M.K. szám: GD-T/01-10300

(P. H.)

A területfelhasználási követelményekkel nem
ellenőrzött, az építészeti követelményeknek
megfelelő, a záradék kisajátítási eljárás céljára lett
kiadva.

A művelési ág és a minőségi osztály megfelelése és
ábrázolása, a kataszteri tiszta jövedelem számítása
helyes, az adatok a földminősítési eljárás
eredményeinek megfelelően kerültek feltüntetésre.

(P. H.)

A helyrajzi számok és a területszámítás helyes
A művelési ágak, minőségi osztályok és a földminősítési mintaterületek feltüntetése,
valamint a földminősítési adatok számítása és ábrázolása helyes
Záradék szám: 8/2365/2021 E/79/2022
Záradék kiadja: Sós Gabriella Ing. rend. szám: 696/1990
(2022.01.20. 10.05.34)

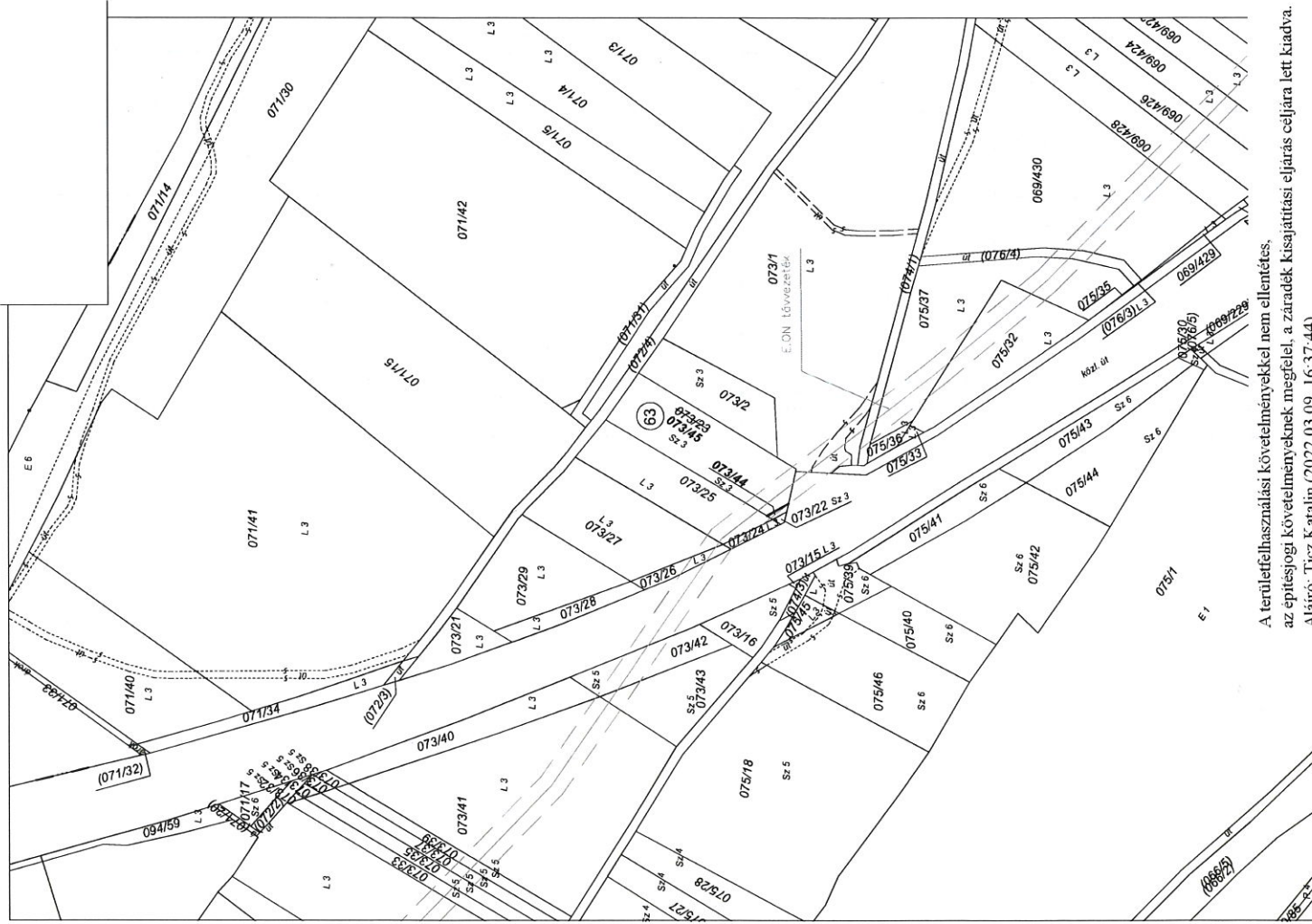
Ujjazradék száma: 9/333/2024 E: 98/2024 számon
Záradék kiadja: Nyeste Gaborné Ing. rend. szám: 1521/1997
(2024.03.08. 10.52.04)

(P. H.)

Veszprém, 2021.

Záradék kiadja:

A helyrajziszámok és a területszámítás helyes.



A területfelhasználási követelményekkel nem ellenőrzött,
az építészeti követelményeknek megfelelő, a záradék kisajátítási eljárás céljára lett kiadva.
Aláíró: Ticz Katalin (2022.03.09. 16:37:44)

Kisajátítás előtti állapot							Kisajátítás utáni állapot								Megjegyzés			
Kisaj. sorszám	Helyrajzi-szám	Szolgalmi és egyéb használati jogok	Alrészlet			Terület ha m ²	Kat. Tiszta jöv. AK / fill	Kisajátítás utáni			Kisajátított		Visszamaradt			Szolgalmi és egyéb használati jogok		
			betűjelzés	művelési ága				Helyrajzi-szám	alrészlet		terület ha m ²	Kat. jöv. AK / fill	terület ha m ²	Kat. jöv. AK / fill				
				minőségi oszt.	ha m ²				betűjelzés	művelési ága							minőségi oszt.	
1	2	3	4			5	6	7	8			9	10	11	12	13	14	
63	073/23	2. Bk. 40759/2014.05.28 Vezetékjog A vázrajz szerinti 231 m2 területre E.ON ÉSZAK-DUNÁNTÜLI ÁRAMHÁLÓZATI ZÁRTKÖRŰEN MŰKÖDŐ RÉSZVÉNYTÁRSASÁG 9027 GYŐR Kandó Kálmán 11-13.		szántó	3	0 2107	4.21	073/44		szántó	3	0 0023	0.05				2. vezetékjog 9 m2	
								073/45		szántó	3			0 2084	4.16		2. vezetékjog 221 m2	
összesen:						0 2107	4.21					0 0023	0.05	0 2084	4.16			
Községi területi gyűjtő:																		

ÜT-TESZT KFT.

1115 Budapest, Csoka u. 7-13.

Munkaszám: 945

Veszprém

külterület

Adatszolg. lkt.sz.: 2/2342/2021

KO.: 6287

KISAJÁTÍTÁSI VÁZRAJZ

a 073/41 hrsz.-ú földrészlet kisajátításáról

8. sz. főút Veszprém déli elkerülő 51+900 - 57+846 km sz. közötti szakasz engedélyezési és kiviteli terve

A változási vázrajz csak a területkimutatással együtt érvényes

Méretarány: 1:2000

78

A vázrajz méretek levételére nem alkalmas

Kérelmező: Magyar Állam
Képviselője: NIF Zrt.
1134 Budapest, Váci út 45.

A területfelhasználási követelményekkel nem
ellenlétes, az építészeti követelményeknek
megfelel, a záradék kisajátítási eljárás céljára lett
kiadva.

(P.H.)

A művelési ág és a minőségi osztály megfeleltetése és
ábrázolása, a kataszteri tisztázó és a földminősítési mintaterek feltüntetése,
helyes, az adatok a földminősítési eljárás
eredményeinek megfelelően kerültek feltüntetésre.

(P.H.)

A helyrajzi számítás és a területszámítás helyes
A művelési ágak, minőségi osztályok és a földminősítési mintaterek feltüntetése,
valamint a földminősítési adatok számítása és ábrázolása helyes.

Záradék: 8/2380/2021 E/94/2022

Záradék: Nyeste Gaborné Ing. rend szám: 152/1/1997

(2022.02.23. 09:42:27)

ÜT-TESZT Kft.

1115 Budapest, Csoka u. 7-13.
Adatszám: 10778004-2-43

Budapest, 2021. december 05.

Készítette, és a minőséget tanúsítja:

Csics György

Csics György
földmérő mérnök
Földmérő lg. sz.: 10176
Ing. rend. min. szám: 1788/2002
M.K. szám: GD-1701-10300

Csics György
földmérő mérnök
Ing. rend. min. szám: 1788/2002
M.K. szám: GD-1701-10300

A helyrajziszámítás és a területszámítás helyes.

Veszprém, 2021.

Záradék:

(P.H.)

Ujrazáradék: 8/336/2024 E: 10/2024 számon
Záradék: Nyeste Gaborné Ing. rend szám: 152/1/1997
(2024.03.08. 11:48:13)

A területfelhasználási követelményekkel nem ellentétes,

az építészeti követelményeknek megfelelő, a záradék kisajátítási eljárás céljára lett kiadva.

Aláíró: Tiez Katalin (2022.03.09. 16:38:10)

KISAJÁTÍTÁSI VÁZRAJZ

a 073/43 hrsz.-ú földrészlet kisajátításáról

8. sz. főút Veszprém déli elkerülő 51+900 - 57+846 km sz. közötti szakasz engedélyezési és kiviteli terve

A változási vázrajz csak a területkimutatással együtt érvényes

Méretarány: 1:2000

79

A vázrajz méretek levételére nem alkalmas

Kérelmező: Magyar Állam
Képviselője: NIF Zrt.
1134 Budapest, Váci út 45.

ÚT-TESZT Kft.

1115 Budapest, Csöke u. 7-13.
Autószám: 10778004 2-43

Budapest, 2021. december 05.

Készítette: és a minőséget tanúsítja:

Csics György

Csics György
földmérő mérnök
Földmérő lg. sz.: 10176
Ing. rend. min. szám: 1788/2002
M.K. szám: GD-T/01-10300

A területfelhasználási követelményekkel nem
ellenőrzött, az építési jogi követelményeknek
megfelelő, a záradék kisajátítási eljárás céljára lett
kiadva.

(P.H.)

A művelési ág és a minőségi osztály megjelölése és
ábrázolása, a karaszteri tisztia jövedelem számítása
helyes, az adatok a földminősítési eljárás
eredményeinek megfelelően kerültek feltüntetésre.

(P.H.)

A területfelhasználási követelményekkel nem
ellenőrzött, az építési jogi követelményeknek
megfelelő, a záradék kisajátítási eljárás céljára lett
kiadva.

A területfelhasználási követelményekkel nem
ellenőrzött, az építési jogi követelményeknek
megfelelő, a záradék kisajátítási eljárás céljára lett
kiadva.

A területfelhasználási követelményekkel nem
ellenőrzött, az építési jogi követelményeknek
megfelelő, a záradék kisajátítási eljárás céljára lett
kiadva.

A területfelhasználási követelményekkel nem
ellenőrzött, az építési jogi követelményeknek
megfelelő, a záradék kisajátítási eljárás céljára lett
kiadva.

A területfelhasználási követelményekkel nem
ellenőrzött, az építési jogi követelményeknek
megfelelő, a záradék kisajátítási eljárás céljára lett
kiadva.

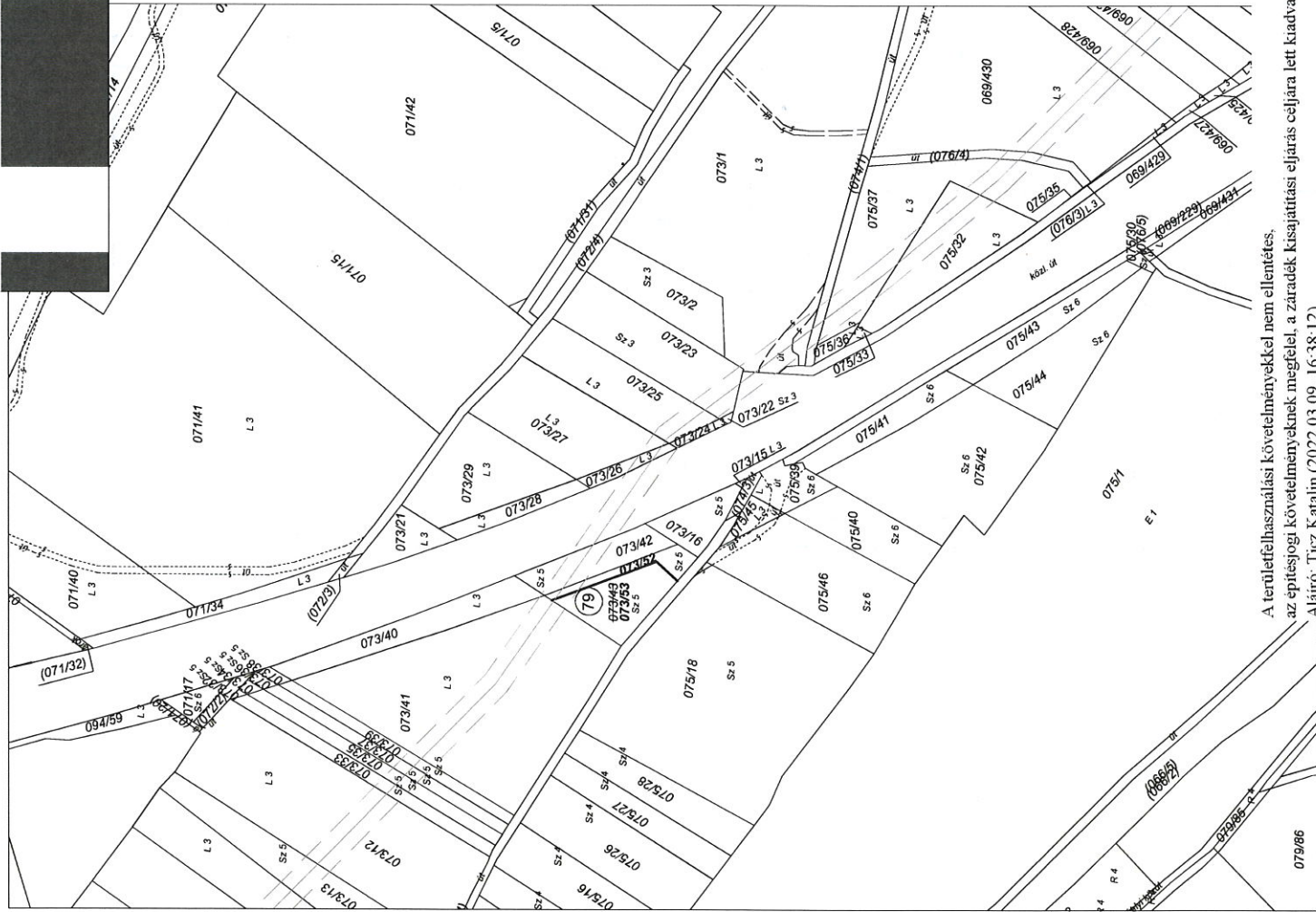
A területfelhasználási követelményekkel nem
ellenőrzött, az építési jogi követelményeknek
megfelelő, a záradék kisajátítási eljárás céljára lett
kiadva.

A területfelhasználási követelményekkel nem
ellenőrzött, az építési jogi követelményeknek
megfelelő, a záradék kisajátítási eljárás céljára lett
kiadva.

A területfelhasználási követelményekkel nem
ellenőrzött, az építési jogi követelményeknek
megfelelő, a záradék kisajátítási eljárás céljára lett
kiadva.

A területfelhasználási követelményekkel nem
ellenőrzött, az építési jogi követelményeknek
megfelelő, a záradék kisajátítási eljárás céljára lett
kiadva.

A területfelhasználási követelményekkel nem
ellenőrzött, az építési jogi követelményeknek
megfelelő, a záradék kisajátítási eljárás céljára lett
kiadva.



A területfelhasználási követelményekkel nem
ellenőrzött, az építési jogi követelményeknek
megfelelő, a záradék kisajátítási eljárás céljára lett
kiadva.

A területfelhasználási követelményekkel nem
ellenőrzött, az építési jogi követelményeknek
megfelelő, a záradék kisajátítási eljárás céljára lett
kiadva.

A területfelhasználási követelményekkel nem
ellenőrzött, az építési jogi követelményeknek
megfelelő, a záradék kisajátítási eljárás céljára lett
kiadva.

A területfelhasználási követelményekkel nem
ellenőrzött, az építési jogi követelményeknek
megfelelő, a záradék kisajátítási eljárás céljára lett
kiadva.

A területfelhasználási követelményekkel nem
ellenőrzött, az építési jogi követelményeknek
megfelelő, a záradék kisajátítási eljárás céljára lett
kiadva.

A területfelhasználási követelményekkel nem
ellenőrzött, az építési jogi követelményeknek
megfelelő, a záradék kisajátítási eljárás céljára lett
kiadva.

A területfelhasználási követelményekkel nem
ellenőrzött, az építési jogi követelményeknek
megfelelő, a záradék kisajátítási eljárás céljára lett
kiadva.

A területfelhasználási követelményekkel nem
ellenőrzött, az építési jogi követelményeknek
megfelelő, a záradék kisajátítási eljárás céljára lett
kiadva.

A területfelhasználási követelményekkel nem
ellenőrzött, az építési jogi követelményeknek
megfelelő, a záradék kisajátítási eljárás céljára lett
kiadva.

A területfelhasználási követelményekkel nem
ellenőrzött, az építési jogi követelményeknek
megfelelő, a záradék kisajátítási eljárás céljára lett
kiadva.

12345

Kisajátítás előtti állapot						Kisajátítás utáni állapot								Megjegyzés			
Kisaj. sorszám	Helyrajzi-szám	Szolgalmi és egyéb használati jogok	Alrészlet		Terület ha m ²	Kat. Tiszta jöv. AK / fill	Kisajátítás utáni			Kisajátított		Visszamaradt			Szolgalmi és egyéb használati jogok		
			beüjtetés	művelési ága			minőségi oszt.	Helyrajzi-szám	beüjtetés	művelési ága	minőségi oszt.	terület ha m ²	Kat. jöv. AK / fill			terület ha m ²	Kat. jöv. AK / fill
1	2	3	4		5	6	7	8			9	10	11	12	13	14	
79	073/43	2. Bh.: 40748/2014.05.28 Vezetékjog MAGYAR TÁVKÖZLÉSI V.TÁVKÖZLÉSI IG. HÁLÓZATFENNTARTÓ OSZTÁLY 1000 BUDAPEST 3. Bh.: 40748/2014.05.28 Vezetékjog A vázrajz szerinti 85 m2 területre E.ON ÉSZAK-DUNÁNTÚLI ÁRAMHÁLÓZATI ZÁRTKÖRŰEN MŰKÖDŐ RÉSZVÉNYTÁRSASÁG 9027 GYŐR Kandó Kálmán 11-13.		szántó	5	0 1293	2.02	073/52		szántó	5	0 0340	0.53			2. vezetékjog 3. vezetékjog 51 m2 2. vezetékjog 3. vezetékjog 34 m2	
összesen:						0 1293	2.02					0 0340	0.53	0 0953	1.49		
Községi területi gyűjtő:																	

ÚT-TESTZ KFT.
1115 Budapest, Csáka u. 7-13.
Munkaszám: 945

Veszprém
külföldi
Adatszolg. ikt.sz.: 2/2342/2021
KO.: 6281

KISAJÁTÍTÁSI VÁZRAJZ

a 069/430 hrsz.-ú földrészlet kisajátításáról
8. sz. főút Veszprém déli elkerülő 51+900 - 57+846 km sz. közötti szakasz
engedélyezési és kiviteli terve

A változási vázrajz csak a területkimutatással együtt érvényes

Méretarány: 1:2000

58

A vázrajz méretek levételére nem alkalmas

Kérelmező: Magyar Állam
Képviselője: NIF Zrt.
1134 Budapest, Váci út 45.

ÚT-TESTZ KFT.
1115 Budapest, Csáka u. 7-13.
Adatszolg. ikt.sz.: 2/2342/2021
KO.: 6281

Budapest, 2021. december 05.

Készítette: és a minőséget tanúsítja:

Csics György

Csics György
földmérő mérnök
Földmérő ikt. sz.: 10176
ing. rend. min. szám: 1788/2002
M.K. szám: GD-T/01-10300

Csics György
földmérő mérnök
Földmérő ikt. sz.: 10176
ing. rend. min. szám: 1788/2002
M.K. szám: GD-T/01-10300

(P.H.)

A területfelfedezés követelményekkel nem
ellenőrzött, az építési követelményeknek
megfelelő, a záradék kisajátítási eljárás céljára
kiadva.

A művelési ág és a minőségi osztály megjelölése és
ábrázolása, a kataszteri tiszta jövedelem számítása
helyes, az adatok a földminősítési eljárás
eredményeinek megfelelően kerültek feltüntetésre.

(P.H.)

A helyrajzi számítás és a területszámítás helyes.
A művelési ágak, minőségi osztályok és a földminősítési mintateretek feltüntetése,
valamint a földminősítési adatok számítása és ábrázolása helyes.
Záradék: 8/2360/2021 E: 74/2022
Záradék: Nyeste Gáboré ing. rend. szám: 1521/1997
(2022.01.21. 10:03:10)

(P.H.)

Ujzarádék: 8/304/2024 E: 69/2024 számon
Záradék: Nyeste Gáboré ing. rend. szám: 1521/1997
(2024.03.04. 15:32:41)

A helyrajzi számítás és a területszámítás helyes.

Veszprém, 2021.

Záradék: 8/2360/2021 E: 74/2022

(P.H.)

Ujzarádék: 8/304/2024 E: 69/2024 számon
Záradék: Nyeste Gáboré ing. rend. szám: 1521/1997
(2024.03.04. 15:32:41)

A területfelfedezés követelményekkel nem ellenőrzött,
az építési követelményeknek megfelelő, a záradék kisajátítási eljárás céljára
kiadva.

Aláíró: Ticz Katalin (2022.03.09. 16:37:36)

Kisajátítás előtti állapot							Kisajátítás utáni állapot								Megjegyzés			
Kisaj. sorszám	Helyrajzi-szám	Szolgalmi és egyéb használati jogok	Alrészlet			Terület ha m ²	Kat. Tiszta jöv. AK / fill	Kisajátítás utáni			Kisajátított		Visszamaradt			Szolgalmi és egyéb használati jogok		
			beépítés	alrészlet				Helyrajzi-szám	alrészlet									
				művelési ága	minőségi oszt.				beépítés	művelési ága	minőségi oszt.							
												terület ha m ²	Kat. jöv. AK / fill	terület ha m ²			Kat. jöv. AK / fill	
1	2	3	4			5	6	7	8			9	10	11	12	13	14	
58	069/430	2. Bk.: 40756/2014.05.28 Vezetékjog A vázrajz szerinti 616 m2 területre E.ON ÉSZAK-DUNÁNTÚLI ÁRAMHÁLÓZATI ZÁRTKÖRŰEN MŰKÖDŐ RÉSZVÉNYTÁRSASÁG 9027 GYŐR Kandó Kálmán 11-13.		legelő és út	3	0 7371	1,40	069/583		legelő	3	0 0061	0,01				2. Vezetékjog 616 m2	
								069/584		legelő és út	3			0 7310	1,39			
összesen:						0 7371	1,40					0 0061	0,01	0 7310	1,39			
Községi területi gyűjtő:																		

ÚT-TESTZ KFT.
1115 Budapest, Csöke u. 7-13.
Munkaszám: 945

Veszprém
küterület
Adatszolg. lkt sz.: 2/2342/2021
KO.: 6281

KISAJÁTÍTÁSI VÁZRAJZ

a 069/428 hrsz. -ú földrészlet kisajátításáról
8. sz. főút Veszprém déli elkerülő 51+900 - 57+846 km sz. közötti szakasz
engedélyezési és kiviteli terve

A változási vázrajz csak a területkimutatással együtt érvényes

Méretarány: 1:2000

57

A vázrajz méreteinek levételére nem alkalmas

Kérelmező: Magyar Állam
Képviselője: NIF Zrt.
1134 Budapest, Váci út 45.

ÚT-TESTZ KFT.
1115 Budapest, Csöke u. 7-13.
Adatszám: 10/7864-2-43

Budapesti, 2021. december 05.

Készítette: és a minőséget tanúsítja:

Csics György

Csics György
földmérő mérnök
Földmérő Ig. sz.: 10176
Ing. rend. min. szám: 1798/2002
M.K. szám: GD-T/01-10300

Csics György
Földmérő Mérnök
Szakmai nyilvántartási szám: 10259
(P.H.)

A területfelfelhasználási követelményekkel nem
ellenőrzés, az építészeti követelményeknek
megfelel, a záradék kisajátítási eljárás céljára lett
kiadva

(P.H.)

A művelési ág és a minőségi osztály megjelölése és
ábrázolása, a kataszteri tiszta jövedelem számítása
helyes, az adatok a földminősítési eljárás
eredményeinek megfelelően kerültek feltüntetésre

(P.H.)

A helyrajzi számítás és a területszámítás helyes
A művelési ágak, minőségi osztályok és a földminősítési mintateretek feltüntetése,
valamint a földminősítési adatok számítása és ábrázolása helyes.
Zaradékszám: 8/2359/2021 E/73/2022
Zaradékoló: Nyeste Gáborné Ing. rend. szám: 1521/1997
(2022.01.21. 09:20:10)

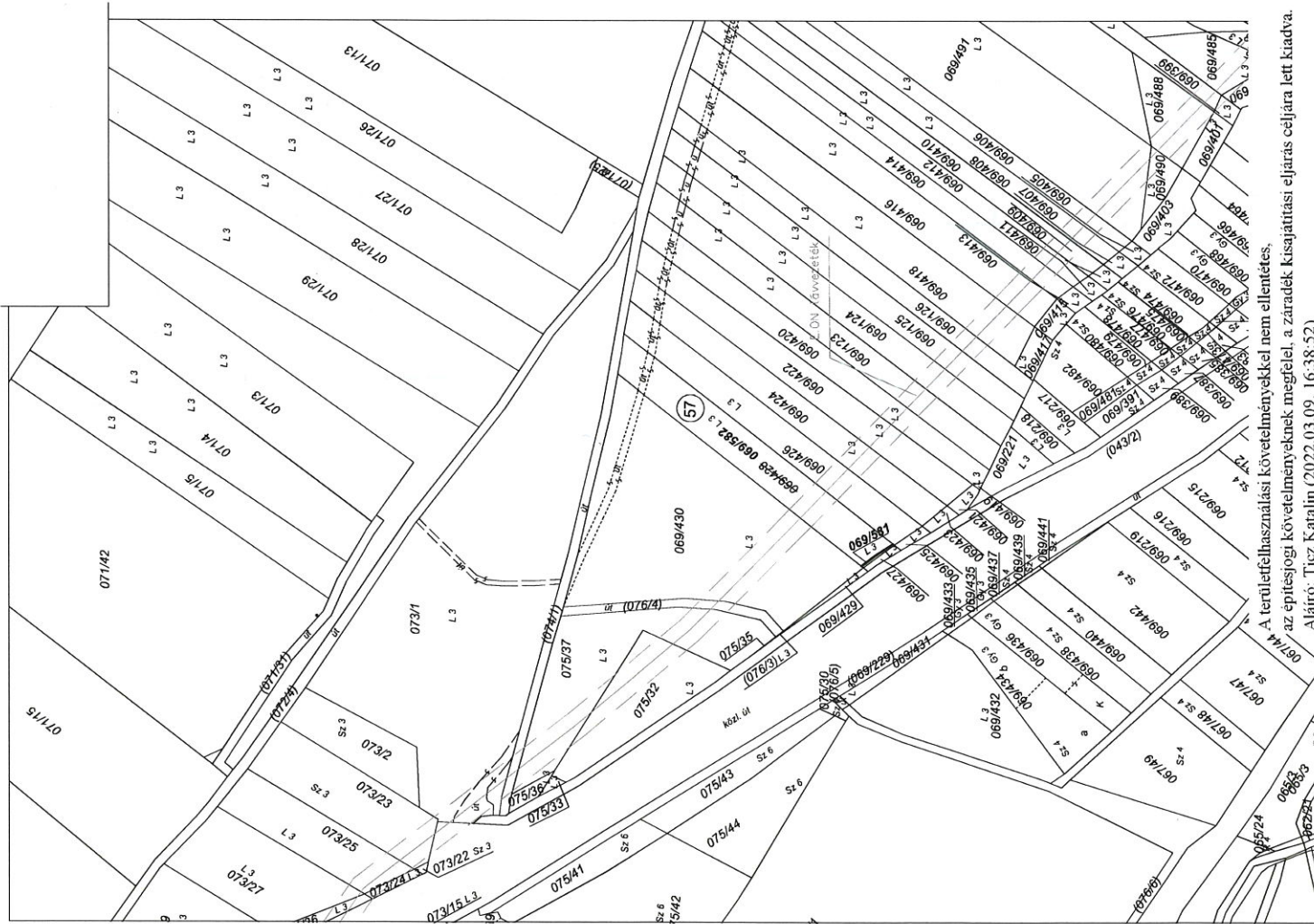
Ujjazradékolva: 8/303/2024 E: 68/2024 számon
Zaradékoló: Nyeste Gáborné Ing. rend. szám: 1521/1997
(2024.03.04. 15:28:05)

(P.H.)

Zaradékoló:

Veszprém, 2021.

A helyrajziszámok és a területszámítás helyes.



Kisajátítás előtti állapot							Kisajátítás utáni állapot								Megjegyzés			
Kisaj. sorszám	Helyrajzi-szám	Szolgalmi és egyéb használati jogok	Alrészlet			Terület ha m ²	Kat. Tiszta jöv. AK / fill	Kisajátítás utáni			Kisajátított		Visszamaradt			Szolgalmi és egyéb használati jogok		
			beépítés	művelési ága	minőségi oszt.			Helyrajzi-szám	alrészlet		terület ha m ²	Kat. jöv. AK / fill	terület ha m ²	Kat. jöv. AK / fill				
						beépítés	művelési ága		minőségi oszt.									
						1	2		3	4							5	6
57	069/428	2. Bh.: 40751/2/2014.05.28 Vezetékjog A vázrajz szerinti 194 m2 területre E.ON ÉSZAK-DUNÁNTÚLI ÁRAMHÁLÓZATI ZÁRTKÖRŰEN MŰKÖDŐ RÉSZVÉNYTÁRSASÁG 9027 GYŐR Kandó Kálmán 11-13.		legelő és út	3	0 2287	0.43	069/581		legelő	3	0 0017	0.00					2. Vezetékjog 194 m2
								069/582		legelő és út	3			0 2270	0.43			
összesen:						0 2287	0.43					0 0017	0.00	0 2270	0.43			
Községi területi gyűjtő:																		

Kisajátítás előtti állapot						Kisajátítás utáni állapot								Megjegyzés		
Kisaj. sorszám	Helyrajzi-szám	Szolgalmi és egyéb használati jogok	Alrészlet		Terület ha m ²	Kat. Tiszta jöv. AK / fill	Kisajátítás utáni			Kisajátított		Visszamaradt			Szolgalmi és egyéb használati jogok	
			beutajítás	művelési ága			Helyrajzi-szám	beutajítás	művelési ága	minderégi oszt.	terület ha m ²	Kat. jöv. AK / fill	terület ha m ²			Kat. jöv. AK / fill
1	2	3	4	5	6	7	8	9	10	11	12	13	14			
132	0450/69	2. Bh.: 48477/2015.09.30 Vezetékjog Litér-Keszthely vonal, E.ON ÉSZAK-DUNÁNTÚLI ÁRAMHÁLÓZATI ZÁRTKÖRŰEN MŰKÖDŐ RÉSZVÉNYTÁRSASÁG 9027 GYŐR Kandó Kálmán 11-13. 3. Bh.: 48477/2015.09.30 Vezetékjog A 8/95/2015 számú változási vázrajz szerinti 41 nm területre, E.ON ÉSZAK-DUNÁNTÚLI ÁRAMHÁLÓZATI ZÁRTKÖRŰEN MŰKÖDŐ RÉSZVÉNYTÁRSASÁG 9027 GYŐR Kandó Kálmán 11-13. 4. Bh.: 410016/3/2020.07.17 Vezetékjog 27m ² E.ON ÉSZAK-DUNÁNTÚLI ÁRAMHÁLÓZATI ZÁRTKÖRŰEN MŰKÖDŐ RÉSZVÉNYTÁRSASÁG 9027 GYŐR Kandó Kálmán 11-13. 8/1917/2015	kivett, saját használatú út		0 1701	0,00	0450/72	kivett, saját használatú út		0 0321	0,00		2. vezetékg 3. vezetékg 14 m2 -4.-vezetékg			
							0450/73	kivett, saját használatú út		0 0047	0,00		2. vezetékg -4.-vezetékg-			
							0450/74	kivett, saját használatú út				0 1333	0,00	2. vezetékg 3. vezetékg 27 m2 4. vezetékg 27 m ²		
Összesen:					0 1701	0,00				0 0368	0,00	0 1333	0,00			
Községi területi gyűjtő:																

ÚT-TEST KFT.
1115 Budapest, Csóka u. 7-13.
Munkaszám: 945

Veszprém
külföldi
Adatszolg. ikt.sz.: 2/2342/2021
KO.: 6281

KISAJÁTÍTÁSI VÁZRAJZ

a 043/109 hrsz.-ú földrészlet kisajátításáról
8. sz. főút Veszprém déli elkerülő 51+900 - 57+846 km sz. közötti szakasz
engedélyezési és kiviteli terve

A változási vázrajz csak a területkimutatással együtt érvényes
Méretarány: 1:2000

100

A vázrajz méretek levételére nem alkalmas

Kérelmező: Magyar Állam
Képviselője: NIF Zrt.
1134 Budapest, Váci út 45.

ÚT-TEST KFT.
1115 Budapest, Csóka u. 7-13.
Adatszolg. ikt.sz.: 2/2342/2021

Budapest, 2021. december 05.

Készítette: és a minőséget tanúsítja:

Csics György

Csics György
Földmérő mérnök
Földmérő i.g. sz.: 10176
Ing. rend. min. szám: 1788/2002
M.K. szám: GD-T/01-10300

A területfelhasználási követelményekkel nem
ellenőrzött, az építési jogi követelményeknek
megfelelő, a záradék kisajátítási eljárás céljára lett
kiadva.

(P.H.)

A helyrajziszámozás és a területszámítás helyes.

Veszprém, 2021.

Záradékoló:

(P.H.)

Ujzáraradékolva: 8/25/2024 E: 28/2024 számon
Záradékoló: Nyeste Gáborné Ing. rend. szám: 1521/1997
(2024.03.04. 09:21:46)

A helyrajzi számozás és a területszámítás helyes.
Záradékszám: 8/2403/2021 E: 117/2022
Záradékoló: Nyeste Gáborné Ing. rend. szám: 1521/1997
(2022.02.22. 16:04:10)

A területfelhasználási követelményekkel nem ellenőrzött,
az építési jogi követelményeknek megfelelő, a záradék kisajátítási eljárás céljára lett kiadva.
Aláíró: Ticz Katalin (2022.03.09. 16:34:59)



945

Kisajátítás előtti állapot						Kisajátítás utáni állapot								Megjegyzés			
Kisaj. sorszám	Helyrajzi-szám	Szolgalmi és egyéb használati jogok	Alrészlet			Terület ha m ²	Kat. Tiszta jöv. AK / fill	Kisajátítás utáni			Kisajátított		Visszamaradt		Szolgalmi és egyéb használati jogok		
			betűjelzés	művelési ága	minőségi oszt.			Helyrajzi-szám	alrészlet			terület ha m ²	Kat. jöv. AK / fill			terület ha m ²	Kat. jöv. AK / fill
									betűjelzés	művelési ága	minőségi oszt.						
1	2	3	4			5	6	7	8			9	10	11	12	13	14
100	043/109	2. Bh.: 40070/1990.11.07 Vezetékjog MAGYAR TÁVKÖZLÉSI VÁLLALAT HELYKÖZI TÁVBESZÉLŐ IGAZGATÓSÁG 1080 BUDAPEST VIII.KER. Horváth Mihály 17-19 3. Bh.: 40070/1990.11.07 Vezetékjog MAGYAR TÁVKÖZLÉSI V.TÁVKÖZLÉSI IG. HÁLÓZATFENNTARTÓ OSZTÁLY 1000 BUDAPEST 4. Bh.: 198/1986. 01. 09 Építési korlátozás VESZPRÉM MEGYEI JOGÚ VÁROS ÖNKORMÁNYZATA 8200 VESZPRÉM Óváros 9. 6. Bh.: 38959/2006.05.25 Vezetékjog E.ON ÉSZAK-DUNÁNTÚLI ÁRAMHÁLÓZATI ZÁRTKÖRŰEN MŰKÖDŐ RÉSZVÉNYTÁRSASÁG 9027 GYŐR Kandó Kálmán 11-13. 7. Bh.: 46279/2/2015.08.28 Bányaszolgalmi jog 205 m2 területre FGSZ FÖLDGÁZSZÁLLÍTÓ ZÁRTKÖRŰEN MŰKÖDŐ RÉSZVÉNYTÁRSASÁG 8600 SIÓFOK Tanácsház 5.	kivett, saját használatú út		0 1964	0.00	043/262	kivett, saját használatú út		0 0002	0.00			2. vezetékjog 3. vezetékjog 4. Építési korlátozás 6. vezetékjog			
								043/263	kivett, saját használatú út			0 1962	0.00	2. vezetékjog 3. vezetékjog 4. Építési korlátozás 6. vezetékjog 7. bányaszolgalmi jog 205 m2			
összesen:						0 1964	0.00					0 0002	0.00	0 1962	0.00		
Községi területi gyűjtő:																	

ÚT-TEST KFT.
1115 Budapest, Csöke u. 7-13.
Munkaszám: 945

Veszprém
külföldi
Adatszolg. ikt.sz.: 2/2342/2021
KO.: 6281

KISAJÁTÍTÁSI VÁZRAJZ

a 0452/82 hrsz.-ú földrészlet kisajátításáról

8. sz. főút Veszprém déli elkerülő 51+900 - 57+846 km sz. közötti szakasz
engedélyezési és kiviteli terve

A változási vázrajz csak a területkimutatással együtt érvényes

Méretarány: 1:2000

130

A vázrajz méreteket levételére nem alkalmas

Kérelmező: Magyar Állam
Képviselője: NIF Zrt.
1134 Budapest, Váci út 45.

A területfelhasználási követelményekkel nem
ellenőrzés, az építési követelményeknek
megfelel, a záradék kisajátítási eljárás céljára lett
kiadva.

(P.H.)

ÚT-TEST KFT.
1115 Budapest, Csöke u. 7-13.
Adatszolg. ikt.sz.: 2/2342/2021
KO.: 6281

Budapest, 2021. december 05.

Készítette: és a minőséget tanúsítja:

Csics György

Csics György
földmérő mérnök
Földmérő i.g. sz.: 10176
Ing. rend. min. szám: 1788/2002
M.K. szám: GD-17/01-10300

Csics György
földmérő mérnök
Földmérő i.g. sz.: 10176
Ing. rend. min. szám: 1788/2002
M.K. szám: GD-17/01-10300

A helyrajziszámozás és a területszámítás helyes.

Veszprém, 2021.

Záradékoló:

(P.H.)

Ujjazradékolva: 8/378/2024 E: 142/2024 számon
Záradékoló: Nyeste Gaborné Ing. rend. szám: 1521/1997
(2024.03.12. 13:33:02)

A helyrajzi számozás és a területszámítás helyes.
Záradékszám: 8/2433/2021 E: 147/2022
Záradékoló: Nyeste Gaborné Ing. rend. szám: 1521/1997
(2022.02.22. 14:40:06)

A területfelhasználási követelményekkel nem ellenőrzés,
az építési követelményeknek megfelelő, a záradék kisajátítási eljárás céljára lett kiadva.
Aláíró: Tisz Katalin (2022.03.09. 16:36:04)

E-ON távvezeték

E-ON távvezeték

Belterület

sz.: 945

Kisajátítás előtti állapot						Kisajátítás utáni állapot								Megjegyzés		
Kisaj. sorszám	Helyrajzi-szám	Szolgalmi és egyéb használati jogok	Alrészlet		Terület ha m ²	Kat. Tiszta jöv. AK / fill	Kisajátítás utáni			Kisajátított		Visszamaradt			Szolgalmi és egyéb használati jogok	
			betűjelzés	művelési ága			minőségi oszt.	Helyrajzi-szám	alrészlet		terület ha m ²	Kat. jöv. AK / fill	terület ha m ²			Kat. jöv. AK / fill
									betűjelzés	művelési ága						
1	2	3	4		5	6	7	8			9	10	11	12	13	14
130	0452/82	2. Bh.: 33185/2015.02.10 Vezetékjog HELYKÖZI TÁVBESZÉLŐ IGAZGATÓSÁG 1000 BUDAPEST Horváth Mihály 17-19 3. Bh.: 33185/2015.02.10 Vezetékjog Litér-Keszthely vonal. E.ON ÉSZAK-DUNÁNTÚLI ÁRAMHÁLÓZATI ZÁRTKÖRŰEN MŰKÖDŐ RÉSZVÉNYTÁRSASÁG 9027 GYŐR Kandó Kálmán 11-13. 4. Bh.: 33185/2015.02.10 Vezetékjog Litér - Ajka 120 kV-os távvezeték E.ON ÉSZAK-DUNÁNTÚLI ÁRAMHÁLÓZATI ZÁRTKÖRŰEN MŰKÖDŐ RÉSZVÉNYTÁRSASÁG 9027 GYŐR Kandó Kálmán 11-13. 5. Bh.: 33185/2015.02.10 Vezetékjog A vázrajz szerinti 67 nm területre. E.ON ÉSZAK-DUNÁNTÚLI ÁRAMHÁLÓZATI ZÁRTKÖRŰEN MŰKÖDŐ RÉSZVÉNYTÁRSASÁG 9027 GYŐR Kandó Kálmán 11-13.	kivett, saját használatú út		0 1143	0,00	0452/161	kivett, helyi közút		0 0034	0,00			2. vezetékjog 4. vezetékjog 15 m2 5 vezetékjog 5 m2	Önkormányzati helyi közút céljára	
							0452/162	kivett, helyi közút		0 1109	0,00			2. vezetékjog 3. vezetékjog 4. vezetékjog 260 m2 5 vezetékjog 62 m2		
összesen:					0 1143	0,00				0 1143	0,00	0 0000	0,00			
Községi területi gyűjtő:																

ÜT-TEST KFT.

1115 Budapest, Csöke u. 7-13.

945

Munkaszám:

Veszprém

külterület

Adatszolg. ikt.sz.: 2/2349/2021

KO.: 6281

KISAJÁTÍTÁSI VÁZRAJZ

a 069/446 hrsz.-ú földrészlet kisajátításáról

8. sz. főút Veszprém déli elkerülő 51+900 - 57+846 km sz. közötti szakasz engedélyezési és kiviteli terve

A változási vázrajz csak a területkimutatással együtt érvényes

Méretarány: 1:2000

29

A vázrajz méretek levétele nem elkalkus

Kérelmező: Magyar Állam
Központosított: NIF Zrt.
1134 Budapest, Váci út 45.

ÜT-TEST KFT.

1115 Budapest, Csöke u. 7-13.
Adatszolg. ikt.sz.: 2/2349/2021

Budapest, 2021. december 05.

Készítette: és a minőségét tanúsítja:

Csics György

Csics György
földmérő mérnök
Földmérő lg. sz.: 10176
ing. rend. min. szám: 1786/2002
M. K. szám: GD-1701-10300

Csics György
földmérő mérnök
Földmérő lg. sz.: 10176
ing. rend. min. szám: 1786/2002
M. K. szám: GD-1701-10300

(P.H.)

A területfelhasználási követelményekkel nem
ellenlétes, az építészeti követelményeknek
megfelel, a záradék kisajátítási eljárás céljára lett
kiadva.

A művelési ág és a minőségi osztály megjelölése és
ábrázolása, a kataszteri tiszta jövedelem számítása
helyes, az adatok földminősítési eljárás
eredményeinek megfelelően kerültek feltüntetésre.

(P.H.)

A helyrajzi számítás és a területszámítás helyes.
A művelési ág, minőségi osztályok és a földminősítési mintatervek feltüntetése,
valamint a földminősítési adatok számítása és ábrázolása helyes.

Zaradékszám: 8/2306/2021 E/45/2022
Zaradékoló: Nyeste Gábor Ing. rend. szám: 1521/1997
(2022.02.22. 10:41:26)

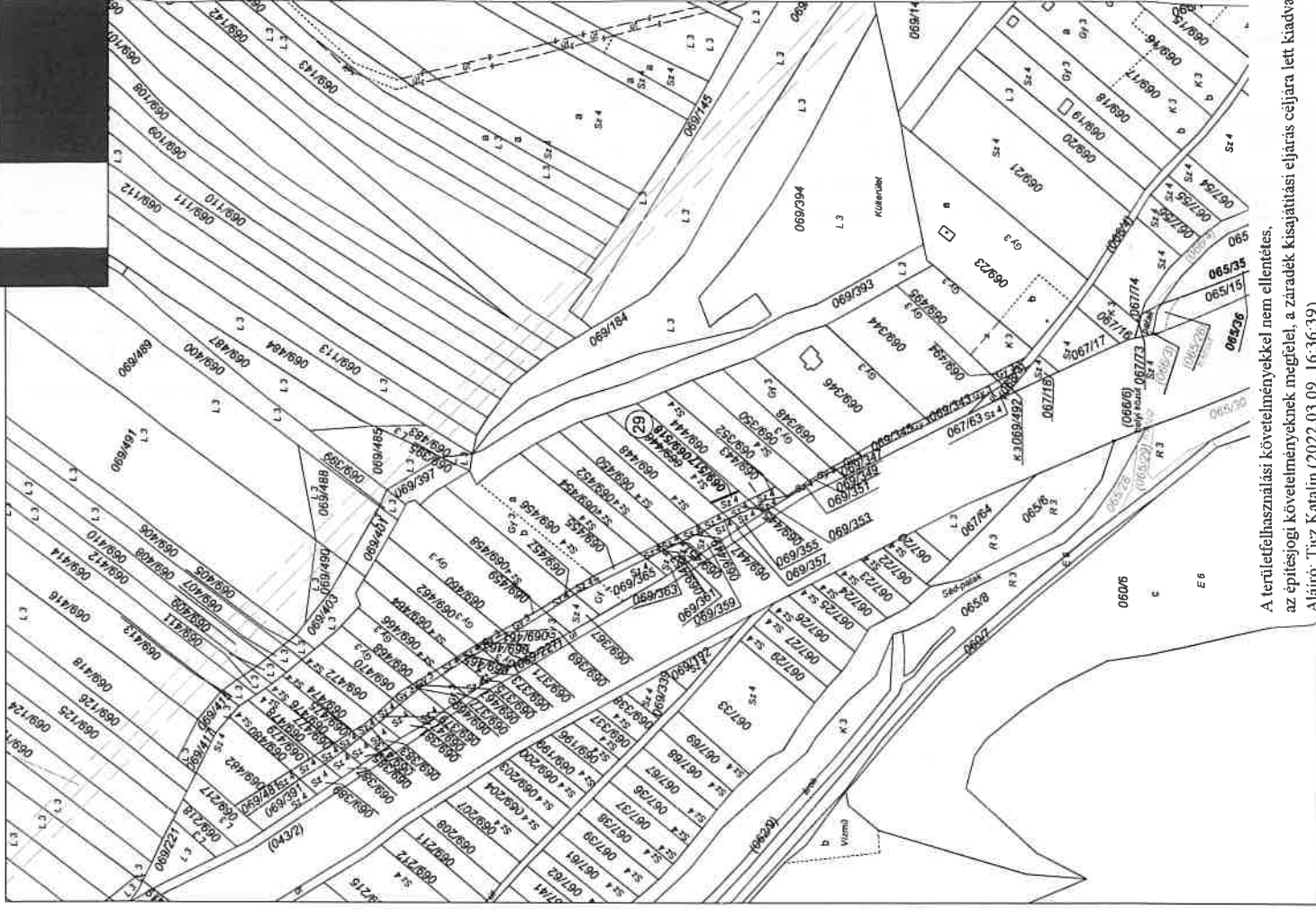
(P.H.)

Ujrázradékolva: 8/312/2024 E: 77/2024 számon
Zaradékoló: Nyeste Gábor Ing. rend. szám: 1521/1997
(2024.03.06. 15:56:16)

A helyrajzszámítás és a területszámítás helyes.

Veszprém, 2021.

Zaradékoló:



A területfelhasználási követelményekkel nem ellentétes,

az építészeti követelményeknek megfelel, a záradék kisajátítási eljárás céljára lett kiadva.

Aláíró: Tivz Katalin (2022.03.09. 16:36:39)

Kisajátítás előtti állapot							Kisajátítás utáni állapot								Megjegyzés	
Kisaj. sorszám	Helyrajz-szám	Szolgalmi és egyéb használati jogok	Alrészlet		Terület	Kat. Tiszta jöv.	Kisajátítás utáni			Kisajátított		Visszamaradt		Szolgalmi és egyéb használati jogok		
			beültetés	művelési ága			mínőségi oszt.	Helyrajz-szám	alrészlet							
					ha m ²	AK / fill			beültetés	művelési ága	mínőségi oszt.	terület ha m ²	Kat. jöv. AK / fill			terület ha m ²
1	2	3	4		5	6	7	8			9	10	11	12	13	14
29	069/446	nincs bejegyzés		szántó	4	0 0791	1.38	069/517		szántó	4	0 0075	0.13			
								069/518		szántó	4			0 0716	1.25	
összesen:						0 0791	1.38					0 0075	0.13	0 0716	1.25	
Községi területi gyűjtő:																