

T. G. S. 3 Zrt.

2700 Cegléd, Bede szél 5.

Munka száma: 2023-103/1-STR

1. lap

Veszprém Megyei Kormányhivatal	VESZPRÉM
Felírta: 805279	külterület
Készült: 2024 OKT 10.	Adatsz.ügysz.: 2-82//2023
Ellátta:	999-103/2023

VÁLTOZÁSI VÁZRAJZ

a (0179/77), (0179/78), 0179/79, 0179/81, 0179/83, 0179/85, 0179/87, (0194/14), 0194/16, 0194/17, 0194/18, 0195/1, (0200/2), 0202/6, 0202/8, 0207/20, 0207/22, 0207/24, (0208/1), 0211/3, 0212/19, 0212/21, 0213/87, 0213/89, 0213/91, 0213/93, 0213/95, (0213/97), (0213/101), (0214/5), 0215/2, (0215/4), (0215/5), 0215/6, 0216, 0222/9, 0225/20, 0225/22, (0232/25), (0232/26), 0232/29, 0232/31, 0234/5, 0234/7, 0234/9, 0234/11, (0238/2), (0239/4), (0241/23), (0241/24), (0241/25), 0241/28, (0241/30), 0241/32, 0242/11, (0243/1), 0244/1, 0244/2, (0245/12), 0245/14, 0245/17, 0245/19, 0246/1, 0246/17, 0246/18, 0246/42, 0246/44, 0246/46, 0246/48, 0246/50, 0246/52, 0246/54, 0247/6 helyrajzi számú földrészletek újraosztásáról

Méretarány 1:2000

Átnézeti rajz

A telekalakítást a 805279-10-2024 számú határozatomban foglaltak szerint engedélyezem. Az engedély a hozzá tartozó változási vázrajzzal együtt a határozat jogerőre emelkedésétől számított egy évig hatályos.

2024. FEBR. 19. dátum

Veszprém Megyei Kormányhivatal

P.H. 296.

A vázrajz méretek levételére nem alkalmas.

A vázrajz a területkimutatással együtt érvényes!

A változás akaratunknak megfelelően történt:

A művelési ág és a minőségi osztály megjelölése és ábrázolása, a kataszteri tiszta jövedelem számítása, valamint a földminősítési mintaterek feltüntetése helyes, az adatok a földminősítési eljárás eredményének megfelelően kerültek feltüntetésre.



2024. FEBR. 19.
Veszprém, 2024. hó nap

Záradékoló:

A helyrajzi számozás és a területszámítás helyes. Ez a záradék a keltezésétől számított egy évig hatályos.

2024. FEBR. 19.

Veszprém, 2024. hó nap

8-548-2023

172/2024

Vizsgáló:

Ing. rend. min. sz.:

Ingatlan-rendező
földmérő min. sz.
2350/2019

Cegléd, 2024. február 1.

Készítő,
minőséget tanúsító:

POÓS VIKTOR
földmérő, ingatlanrendező
poosviktor@gmail.com
Ing. rend. min. sz.: 2308/2017

Poós Viktor
földmérő ig. sz.: 6708
Ing. rend. min. sz.: 2308/2017

T. G. S. 3 Zrt.

2700 Cegléd, Bede szél 5.

Munka száma: 2023-103/1-STR

2. lap

3. sz.	hivatal
805279	
2024 OKT 10.	
ig.	
sz.	

VESZPRÉM

külterület

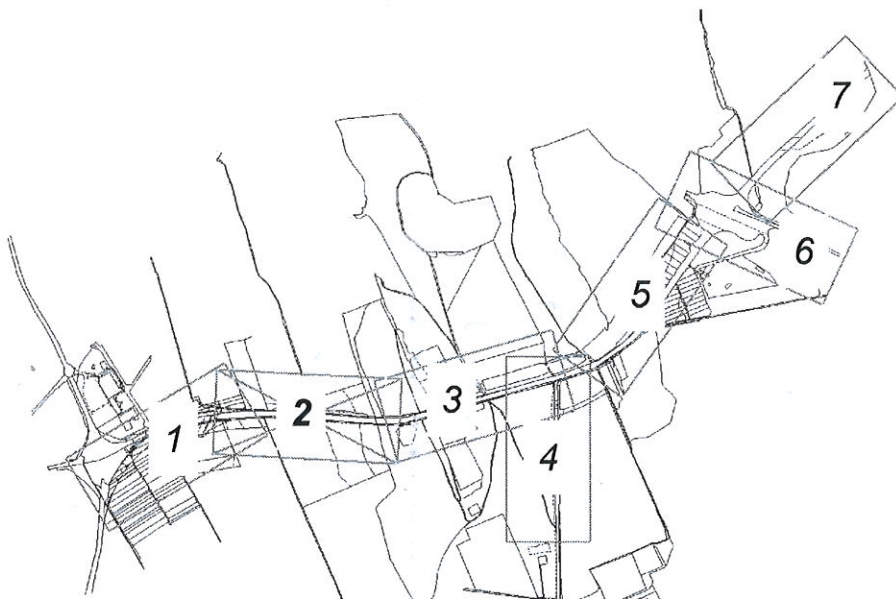
Adatsz.ügysz.: 2-82//2023
999-103/2023

VÁLTOZÁSI VÁZRAJZ

a (0179/77), (0179/78), 0179/79, 0179/81, 0179/83, 0179/85, 0179/87, (0194/14), 0194/16, 0194/17, 0194/18, 0195/1, (0200/2), 0202/6, 0202/8, 0207/20, 0207/22, 0207/24, (0208/1), 0211/3, 0212/19, 0212/21, 0213/87, 0213/89, 0213/91, 0213/93, 0213/95, (0213/97), (0213/101), (0214/5), 0215/2, (0215/4), (0215/5), 0215/6, 0216, 0222/9, 0225/20, 0225/22, (0232/25), (0232/26), 0232/29, 0232/31, 0234/5, 0234/7, 0234/9, 0234/11, (0238/2), (0239/4), (0241/23), (0241/24), (0241/25), 0241/28, (0241/30), 0241/32, 0242/11, (0243/1), 0244/1, 0244/2, (0245/12), 0245/14, 0245/17, 0245/19, 0246/1, 0246/17, 0246/18, 0246/42, 0246/44, 0246/46, 0246/48, 0246/50, 0246/52, 0246/54, 0247/6 helyrajzi számú földrészletek újraosztásáról

Méretarány 1:2000

Átnézeti rajz



A vázrajz méretek levételére nem alkalmas.

A vázrajz a területkimutatással együtt érvényes!

A változás akaratunknak megfelelően történt:

A művelési ág és a minőségi osztály megjelölése és ábrázolása, a kataszteri tiszta jövedelem számítása, valamint a földminősítési mintaterkek feltüntetése helyes, az adatok a földminősítési eljárás eredményének megfelelően kerültek feltüntetésre.



2024 FEBR 19.
Veszprém, 2024 hó nap

Záradékoló: 

A helyrajzi számozás és a területszámítás helyes. Ez a záradék a keltezésétől számított egy évig hatályos.

Cegléd, 2024. február 1.

POÓS VIKTOR
földmérő, ingatlanrendező
poosviktor@gmail.com
Ing.rend.min.sz.: 2308/2017

Készítő,
minőséget tanúsító:

Poós Viktor
földmérő ig.sz.: 6708
Ing.rend.min.sz.: 2308/2017

Veszprém, 2024 hó nap

8-548-2023 



Vizsgáló: 

Ing.rend.min.sz.:
Lantos András
ingatlan-rendező
földmérő min. sz.
2350/2019

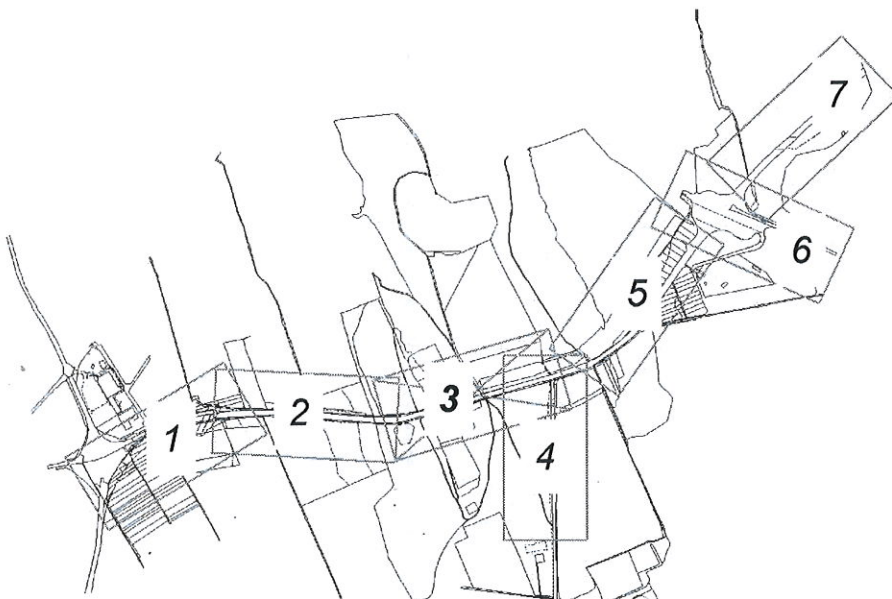
Veszprém Megyei Kormányhivatal	805279
Érvényes:	2024. OKT. 10.
Adatsz. ügysz.:	2-82/2023 999-103/2023

VÁLTOZÁSI VÁZRAJZ

a (0179/77), (0179/78), 0179/79, 0179/81, 0179/83, 0179/85, 0179/87, (0194/14), 0194/16, 0194/17, 0194/18, 0195/1, (0200/2), 0202/6, 0202/8, 0207/20, 0207/22, 0207/24, (0208/1), 0211/3, 0212/19, 0212/21, 0213/87, 0213/89, 0213/91, 0213/93, 0213/95, (0213/97), (0213/101), (0214/5), 0215/2, (0215/4), (0215/5), 0215/6, 0216, 0222/9, 0225/20, 0225/22, (0232/25), (0232/26), 0232/29, 0232/31, 0234/5, 0234/7, 0234/9, 0234/11, (0238/2), (0239/4), (0241/23), (0241/24), (0241/25), 0241/28, (0241/30), 0241/32, 0242/11, (0243/1), 0244/1, 0244/2, (0245/12), 0245/14, 0245/17, 0245/19, 0246/1, 0246/17, 0246/18, 0246/42, 0246/44, 0246/46, 0246/48, 0246/50, 0246/52, 0246/54, 0247/6 helyrajzi számú földrészek újraosztásáról

Méretarány 1:2000

Átnézeti rajz



A vázrajz méretek levételére nem alkalmas.

A vázrajz a területkimutatással együtt érvényes!

A változás akarataunknak megfelelően történt:

A művelési ág és a minőségi osztály megjelölése és ábrázolása, a kataszteri tiszta jövedelem számítása, valamint a földminősítési mintaterek feltüntetése helyes, az adatok a földminősítési eljárás eredményének megfelelően kerültek feltüntetésre.

2024 FEBR 19.

Veszprém, 2024. hó nap

Záradékoló:

P.H.

A helyrajzi számozás és a területszámítás helyes. Ez a záradék a keltezésétől számított egy évig hatályos.

2024 FEBR 19.

Veszprém, 2024. hó nap

Cegléd, 2024. február 1.

Készítő,
minőséget tanúsító:

POÓS VIKTOR
földmérő, ingatlanrendező
poosviktor@gmail.com
Ing.rend.min.sz.: 2308/2017

Poós Viktor
földmérő ig.sz.: 6708
Ing.rend.min.sz.: 2308/2017



Vizsgáló:

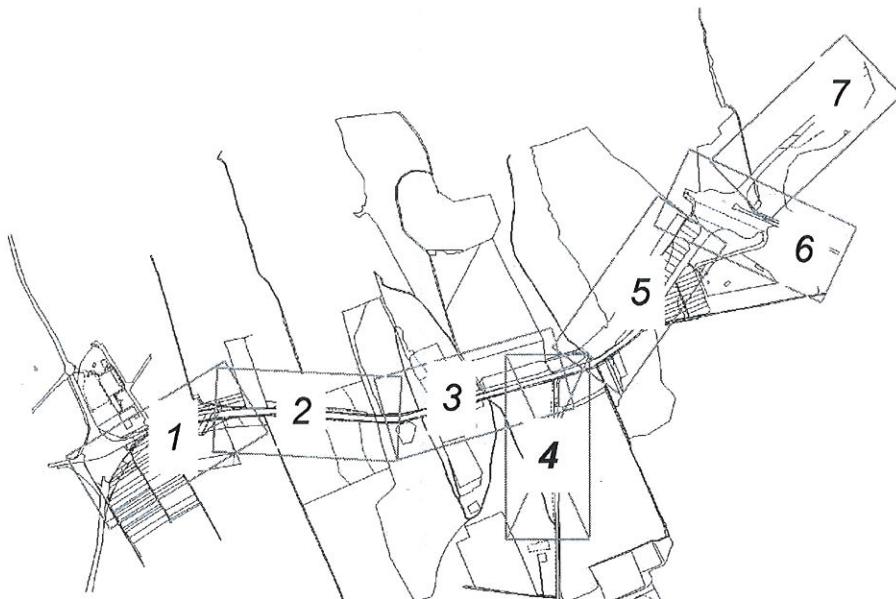
Ing.rend.min.sz.:
ingatlanrendező
földmérő min. sz.
2350/2019

VÁLTOZÁSI VÁZRAJZ

a (0179/77), (0179/78), 0179/79, 0179/81, 0179/83, 0179/85, 0179/87, (0194/14), 0194/16, 0194/17, 0194/18, 0195/1, (0200/2), 0202/6, 0202/8, 0207/20, 0207/22, 0207/24, (0208/1), 0211/3, 0212/19, 0212/21, 0213/87, 0213/89, 0213/91, 0213/93, 0213/95, (0213/97), (0213/101), (0214/5), 0215/2, (0215/4), (0215/5), 0215/6, 0216, 0222/9, 0225/20, 0225/22, (0232/25), (0232/26), 0232/29, 0232/31, 0234/5, 0234/7, 0234/9, 0234/11, (0238/2), (0239/4), (0241/23), (0241/24), (0241/25), 0241/28, (0241/30), 0241/32, 0242/11, (0243/1), 0244/1, 0244/2, (0245/12), 0245/14, 0245/17, 0245/19, 0246/1, 0246/17, 0246/18, 0246/42, 0246/44, 0246/46, 0246/48, 0246/50, 0246/52, 0246/54, 0247/6 helyrajzi számú földrészletek újraosztásáról

Méretarány 1:2000

Átnézeti rajz



A vázrajz méretek levételére nem alkalmas.

A vázrajz a területkimutatással együtt érvényes!

A változás akaratunknak megfelelően történt:

A művelési ág és a minőségi osztály megjelölése és ábrázolása, a kataszteri tiszta jövedelem számítása, valamint a földminősítési mintaterek feltüntetése helyes, az adatok a földminősítési eljárás eredményének megfelelően kerültek feltüntetésre.

2024 FEBR 19.
Veszprém, 2024..... hó nap

Záradékoló:

A helyrajzi számozás és a területszámítás helyes. Ez a záradék a keltezésétől számított egy évig hatályos.

Veszprém, 2024..... hó nap

Vizsgáló:

Ing.rend.min.sz.:

Lantos András
ingatlan-rendező
földmérő min. sz.
2350/2019

Cegléd, 2024. február 1.

Készítő,
minőséget tanúsító:

POÓS VIKTOR
földmérő, ingatlanrendező
poosviktor@gmail.com
Ing.rend.min.sz.: 2308/2017

Poós Viktor
földmérő ig.sz.: 6708
Ing.rend.min.sz.: 2308/2017

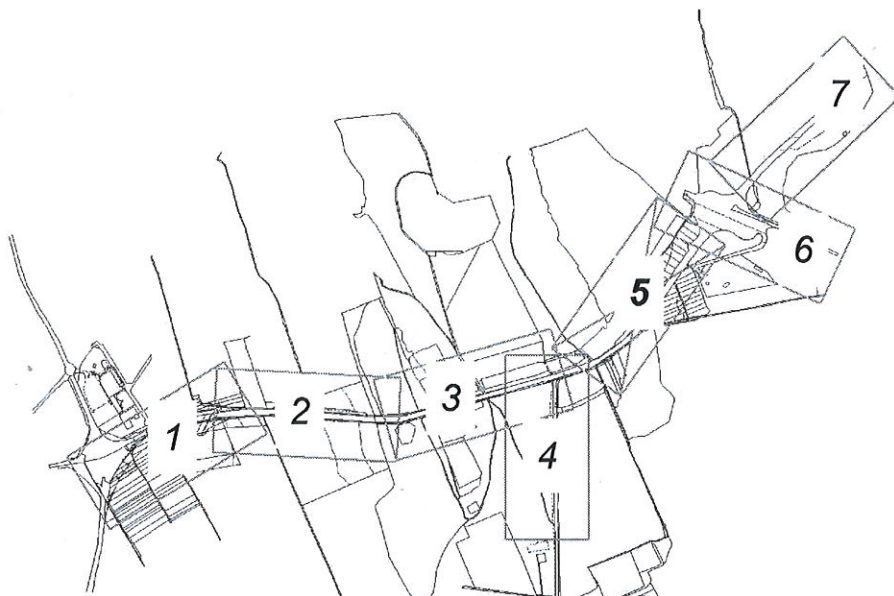
Veszprémi Megyei Kormányhivatal		VESZPRÉM
805-27-0		külterület
Értékelés	2024 OKT 10.	Adatsz. ügysz.: 2-82//2023
		999-103/2023

VÁLTOZÁSI VÁZRAJZ

a (0179/77), (0179/78), 0179/79, 0179/81, 0179/83, 0179/85, 0179/87, (0194/14), 0194/16, 0194/17, 0194/18, 0195/1, (0200/2), 0202/6, 0202/8, 0207/20, 0207/22, 0207/24, (0208/1), 0211/3, 0212/19, 0212/21, 0213/87, 0213/89, 0213/91, 0213/93, 0213/95, (0213/97), (0213/101), (0214/5), 0215/2, (0215/4), (0215/5), 0215/6, 0216, 0222/9, 0225/20, 0225/22, (0232/25), (0232/26), 0232/29, 0232/31, 0234/5, 0234/7, 0234/9, 0234/11, (0238/2), (0239/4), (0241/23), (0241/24), (0241/25), 0241/28, (0241/30), 0241/32, 0242/11, (0243/1), 0244/1, 0244/2, (0245/12), 0245/14, 0245/17, 0245/19, 0246/1, 0246/17, 0246/18, 0246/42, 0246/44, 0246/46, 0246/48, 0246/50, 0246/52, 0246/54, 0247/6 helyrajzi számú földrészteltek újraosztásáról

Méretarány 1:2000

Átnézeti rajz



A vázrajz méretek levételére nem alkalmas.

A vázrajz a területkimutatással együtt érvényes!

A változás akaratunknak megfelelően történt:

A művelési ág és a minőségi osztály megjelölése és ábrázolása, a kataszteri tiszta jövedelem számítása, valamint a földminősítési mintateretek feltüntetése helyes, az adatok a földminősítési eljárás eredményének megfelelően kerültek feltüntetésre.

Veszprém, 2024. FEBR 19. hó nap

Záradékoló:

A helyrajzi számozás és a területszámítás helyes. Ez a záradék a keltezésétől számított egy évig hatályos.

Veszprém, 2024. FEBR 19. hó nap

8-548-2023 E: 172/2024

Vizsgáló:

Ing.rend.min.sz.:

Lantos András
ingatlan-rendező
földmérő min. sz.
2350/2019

Cegléd, 2024. február 1.

Készítő,
minőséget tanúsító:

POÓS VIKTOR
földmérő, ingatlanrendező
poosviktor@gmail.com
Ing.rend.min.sz.: 2308/2017

Poós Viktor
földmérő ig.sz.: 6708
Ing.rend.min.sz.: 2308/2017

T. G. S. 3 Zrt.

2700 Cegléd, Bede szél 5.

Munka száma: 2023-103/1-STR

6. lap

Ugy.	805279
Kész.	2024 OKT 10.
Jtc.	

VESZPRÉM

külterület

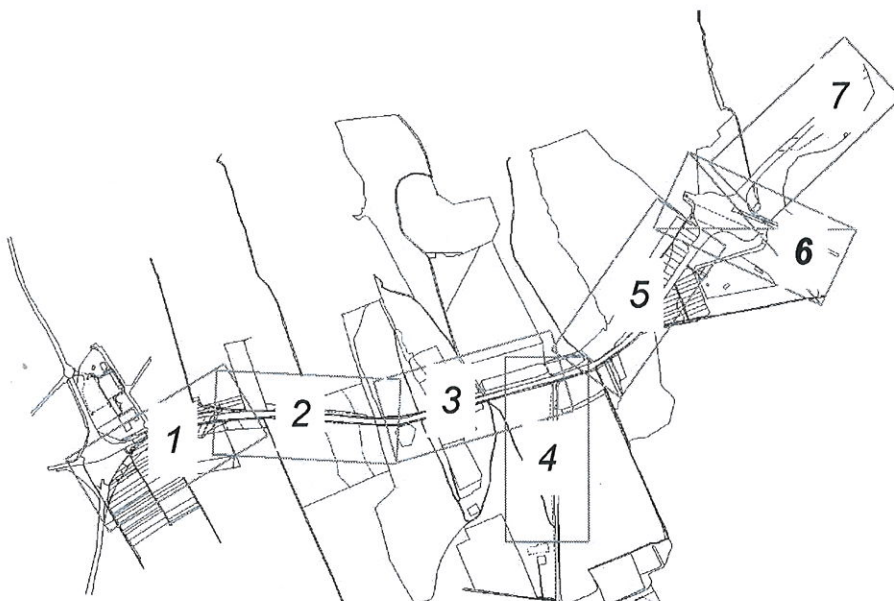
Adatsz.ügysz.: 2-82/2023
999-103/2023

VÁLTOZÁSI VÁZRAJZ

a (0179/77), (0179/78), 0179/79, 0179/81, 0179/83, 0179/85, 0179/87, (0194/14), 0194/16, 0194/17, 0194/18, 0195/1, (0200/2), 0202/6, 0202/8, 0207/20, 0207/22, 0207/24, (0208/1), 0211/3, 0212/19, 0212/21, 0213/87, 0213/89, 0213/91, 0213/93, 0213/95, (0213/97), (0213/101), (0214/5), 0215/2, (0215/4), (0215/5), 0215/6, 0216, 0222/9, 0225/20, 0225/22, (0232/25), (0232/26), 0232/29, 0232/31, 0234/5, 0234/7, 0234/9, 0234/11, (0238/2), (0239/4), (0241/23), (0241/24), (0241/25), 0241/28, (0241/30), 0241/32, 0242/11, (0243/1), 0244/1, 0244/2, (0245/12), 0245/14, 0245/17, 0245/19, 0246/1, 0246/17, 0246/18, 0246/42, 0246/44, 0246/46, 0246/48, 0246/50, 0246/52, 0246/54, 0247/6 helyrajzi számú földrészek újraosztásáról

Méretarány 1:2000

Átnézeti rajz



A vázrajz méretek levételére nem alkalmas.

A vázrajz a területkimutatással együtt érvényes!

A változás akaratunknak megfelelően történt:

.....
.....
.....

Cegléd, 2024. február 1.

Készítő,
minőséget tanúsító:

POÓS VIKTOR
földmérő, ingatlanrendező
poosviktor@gmail.com
Ing.rend.min.sz.: 2308/2017

Poós Viktor
földmérő ig.sz.: 6708
Ing.rend.min.sz.: 2308/2017

A művelési ág és a minőségi osztály megjelölése és ábrázolása, a kataszteri tiszta jövedelem számítása, valamint a földminősítési mintaterkek feltüntetése helyes, az adatok a földminősítési eljárás eredményének megfelelően kerültek feltüntetésre.



2024 FEBR 19.

Veszprém, 2024. hó nap

Záradékoló:

A helyrajzi számozás és a területszámítás helyes. Ez a záradék a keltezésétől számított egy évig hatályos.

2024 FEBR 19.

Veszprém, 2024. hó nap

8-548-2023 E.172/2024



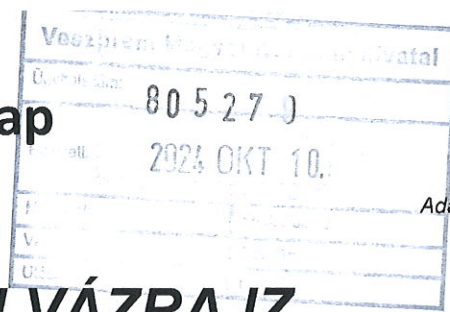
Vizsgáló:

Ing.rend.min.sz.
ingatlan-rendező
földmérő min. sz.
2350/2019

T. G. S. 3 Zrt.

2700 Cegléd, Bede szél 5.

7. lap



VESZPRÉM
külterület

Adatsz.ügyisz.: 2-82/2023
999-103/2023

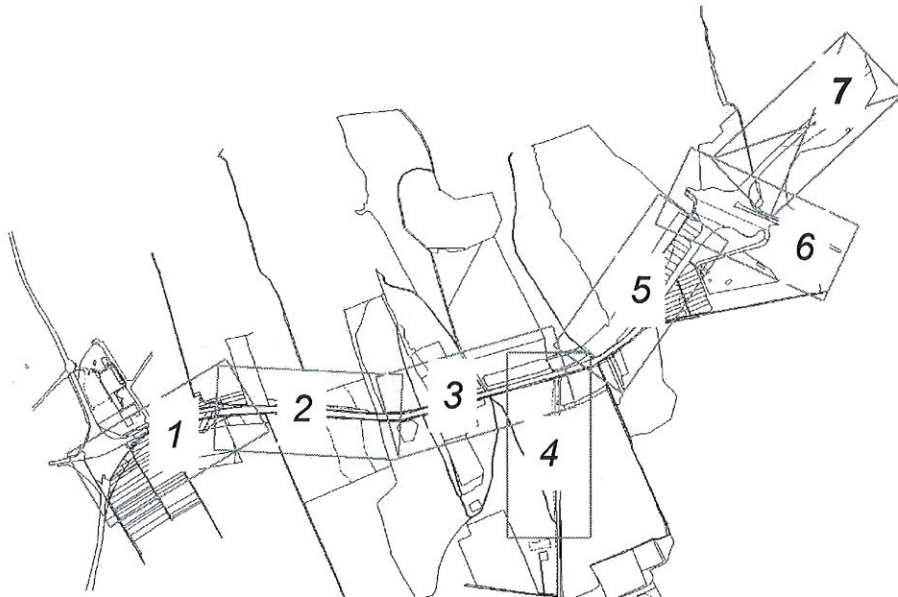
Munka száma: 2023-103/1-STR

VÁLTOZÁSI VÁZRAJZ

a (0179/77), (0179/78), 0179/79, 0179/81, 0179/83, 0179/85, 0179/87, (0194/14), 0194/16, 0194/17, 0194/18, 0195/1, (0200/2), 0202/6, 0202/8, 0207/20, 0207/22, 0207/24, (0208/1), 0211/3, 0212/19, 0212/21, 0213/87, 0213/89, 0213/91, 0213/93, 0213/95, (0213/97), (0213/101), (0214/5), 0215/2, (0215/4), (0215/5), 0215/6, 0216, 0222/9, 0225/20, 0225/22, (0232/25), (0232/26), 0232/29, 0232/31, 0234/5, 0234/7, 0234/9, 0234/11, (0238/2), (0239/4), (0241/23), (0241/24), (0241/25), 0241/28, (0241/30), 0241/32, 0242/11, (0243/1), 0244/1, 0244/2, (0245/12), 0245/14, 0245/17, 0245/19, 0246/1, 0246/17, 0246/18, 0246/42, 0246/44, 0246/46, 0246/48, 0246/50, 0246/52, 0246/54, 0247/6 helyrajzi számú földrészteltek újraosztásáról

Méretarány 1:2000

Átnézeti rajz



A vázrajz méretek levételére nem alkalmas.

A vázrajz a területkimutatással együtt érvényes!

A változás akaratunknak megfelelően történt:

A művelési ág és a minőségi osztály megjelölése és ábrázolása, a kataszteri tiszta jövedelem számítása, valamint a földminősítési mintateretek feltüntetése helyes, az adatok a földminősítési eljárás eredményének megfelelően kerültek feltüntetésre.

2024 FEBR 19.

Veszprém, 2024. hó nap

Záradékoló:

A helyrajzi számozás és a területszámítás helyes. Ez a záradék a keltezésétől számított egy évig hatályos.

2024 FEBR 19.

Veszprém, 2024. hó nap

Cegléd, 2024. február 1.

Készítő,
minőséget tanúsító:

POÓS VIKTOR
földmérő, ingatlanrendező
poosviktor@gmail.com
Ing.rend.min.sz.: 2308/2017

Poós Viktor
földmérő ig.sz.: 6708
Ing.rend.min.sz.: 2308/2017

8-548-2023



Vizsgáló:

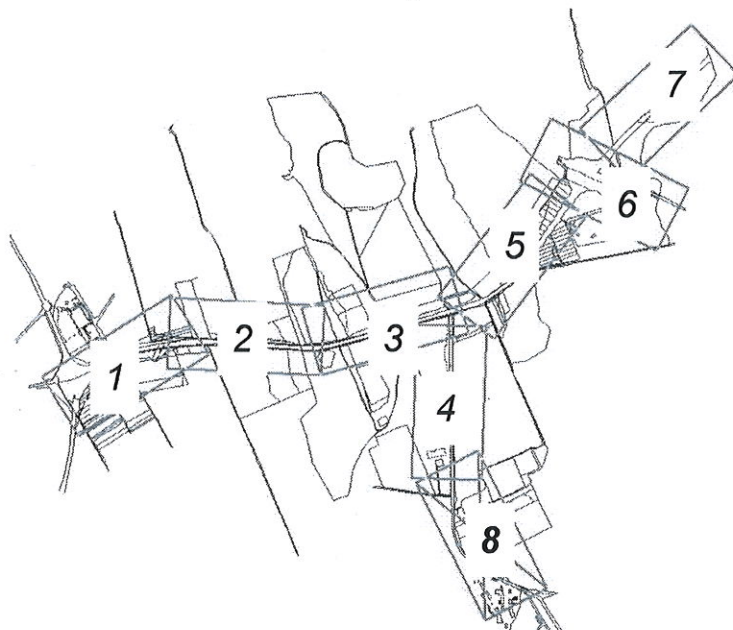
Ing.rend.min.sz. András
ingatlan-rendező
földmérő min. sz.
2350/2019

VÁLTOZÁSI VÁZRAJZ

a (0179/77), (0179/78), 0179/79, 0179/81, 0179/83, 0179/85, 0179/87, (0194/14), 0194/16, 0194/17, 0194/18, 0195/1, (0200/2), 0202/6, 0202/8, 0207/20, 0207/22, 0207/24, (0208/1), 0211/3, 0212/19, 0212/21, 0213/87, 0213/89, 0213/91, 0213/93, 0213/95, (0213/97), (0213/101), (0214/5), 0215/2, (0215/4), (0215/5), 0215/6, 0216, 0222/9, 0225/20, 0225/22, (0232/25), (0232/26), 0232/29, 0232/31, 0234/5, 0234/7, 0234/9, 0234/11, (0238/2), (0239/4), (0241/23), (0241/24), (0241/25), 0241/28, (0241/30), 0241/32, 0242/11, (0243/1), 0244/1, 0244/2, (0245/12), 0245/14, 0245/17, 0245/19, 0246/1, 0246/17, 0246/18, 0246/42, 0246/44, 0246/46, 0246/48, 0246/50, 0246/52, 0246/54, 0247/6 helyrajzi számú földrészek újraosztásáról

Méretarány 1:2000

Átnézeti rajz



A vázrajz méretek levételére nem alkalmas.

A vázrajz a területkimutatással együtt érvényes!

A változás akaratunknak megfelelően történt:

Cegléd, 2024. február 1.

Készítő,
minőséget tanúsító:

Poós Viktor
földmérő, ingatlanrendező
poosviktor@gmail.com
Ing.rend.min.sz.: 2308/2017

Poós Viktor
földmérő ig.sz.: 6708
Ing.rend.min.sz.: 2308/2017

A művelési ág és a minőségi osztály megjelölése és ábrázolása, a kataszteri tiszta jövedelem számítása, valamint a földminősítési mintatermek feltüntetése helyes, az adatok a földminősítési eljárás eredményének megfelelően kerültek feltüntetésre.

2024 FEBR 19.



Veszprém, 2024. hó nap

Záradékoló:

A helyrajzi számozás és a területszámítás helyes. Ez a záradék a keltezésétől számított egy évig hatályos.

2024 FEBR 19.

Veszprém, 2024. hó nap



Vizsgáló:

Ing.rend.min.sz.:

Lantos András
ingatlan-rendező
földmérő min. sz.
2350/2019